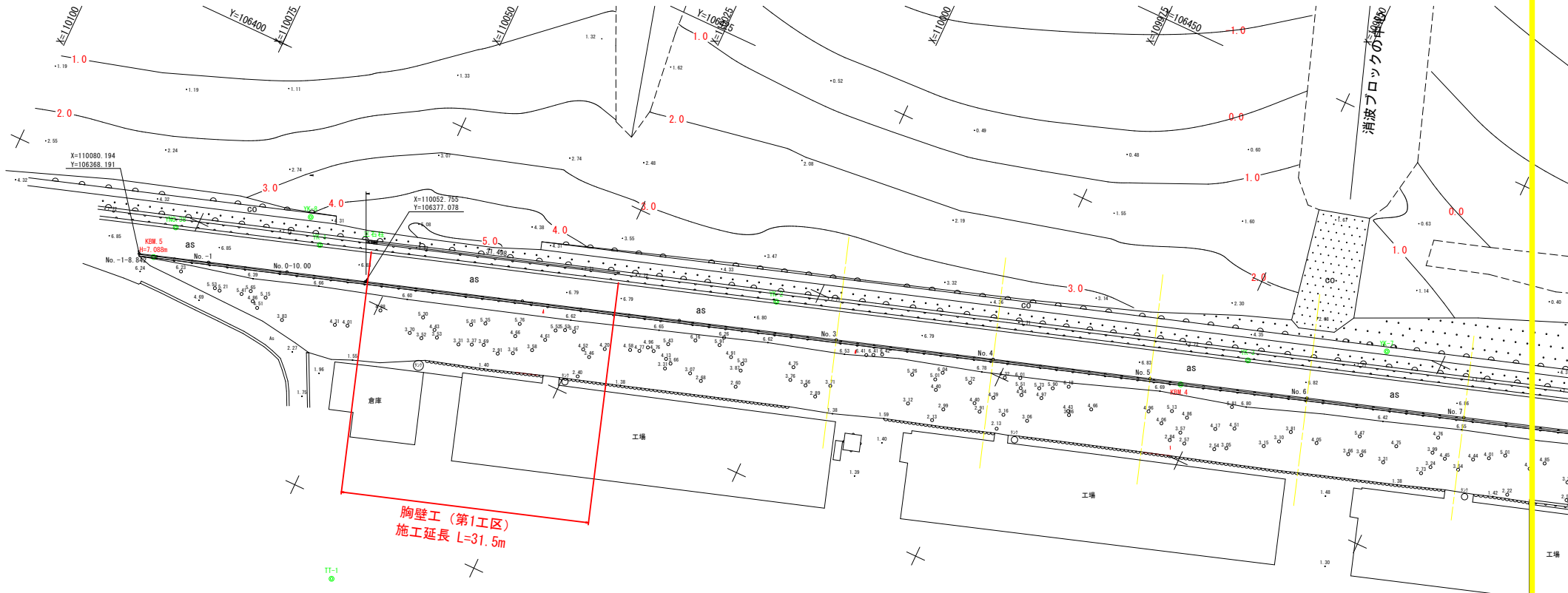


# 平面図 (1)

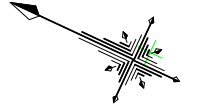
S=1:250



工事名	R1阿土 今津坂野海岸 (今津地区) 阿南 - 藤原川 海岸整備工事		
路線名等	今津坂野海岸 (今津地区)		
工事箇所	阿南市那賀川町江野島		
図面名	平面図 (1)		
縮尺	1:250	図面番号	1 / 6
会社名			
発注者	徳島県 南部総合振興局 農土整備課 <阿南庁舎>		

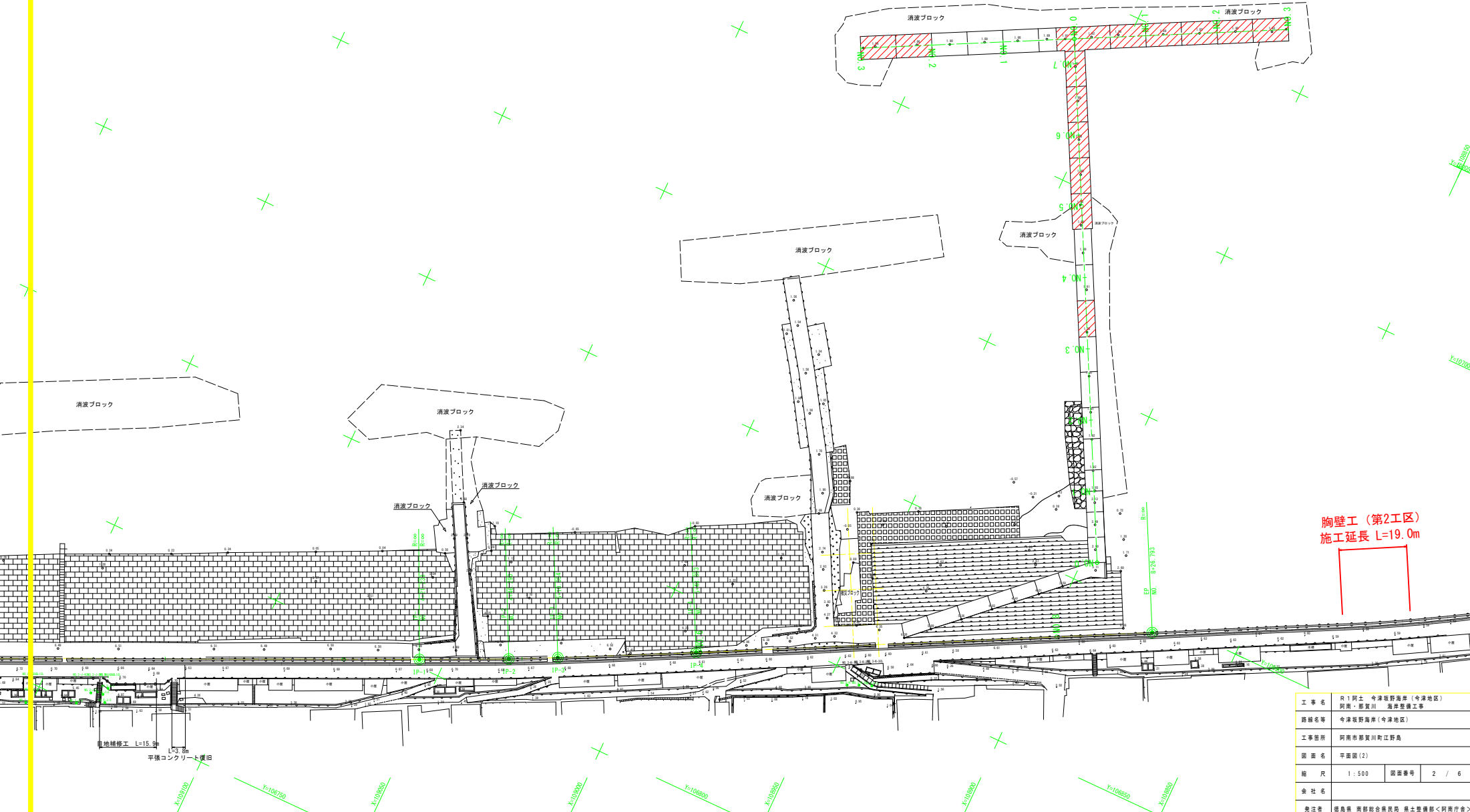
# 平面図 (2)

S=1:500



 ひび割れ補修工

4号大型突堤

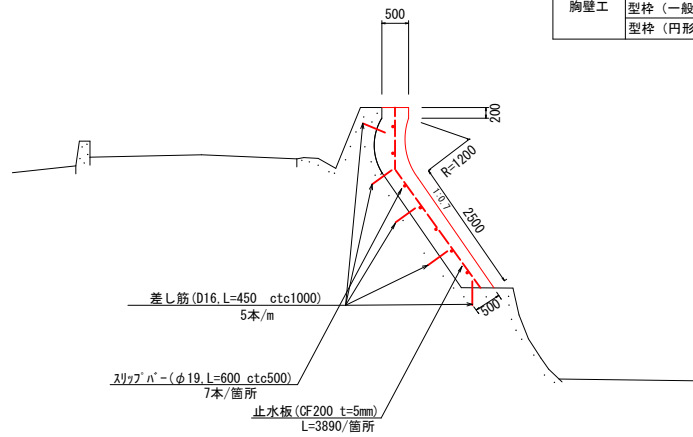


胸壁工 (第2工区)  
施工延長 L=19.0m

工事名	R1阿土 今津坂野海岸 (今津地区)		
路線名等	阿南・那賀川 海岸整備工事		
工事箇所	阿南市那賀川町江野島		
図面名	平面図 (2)	図面番号	2 / 6
会社名			
発注者	徳島県 南部総合農林局 農土整備部<阿南庁舎>		

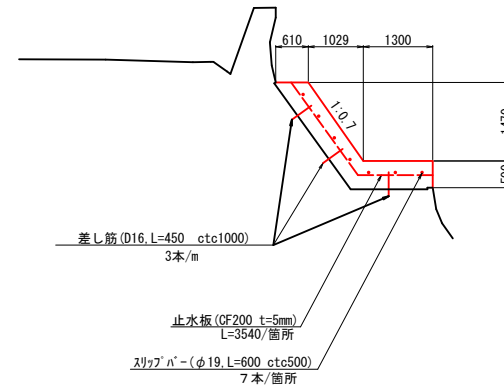
# 標準断面図(胸壁工)

第1工区  
S=1:50



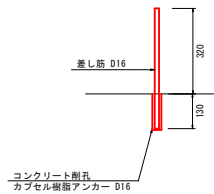
1m当り			
工種	区分	単位	数量
取壊し工	コンクリートはつり	m2	4.50
	コンクリート	m3	2.00
胸壁工	型枠 (一般型枠)	m2	2.70
	型枠 (円形型枠)	m2	1.18

第2工区  
S=1:50

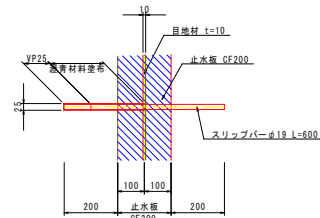


1m当り			
工種	区分	単位	数量
取壊し工	コンクリートはつり	m2	3.98
	コンクリート	m3	1.86
胸壁工	型枠 (一般型枠)	m2	2.29
	型枠 (円形型枠)	m2	—

差し筋詳細図 S=1:10



目地部詳細図 S=1:10  
目地部壁正面図

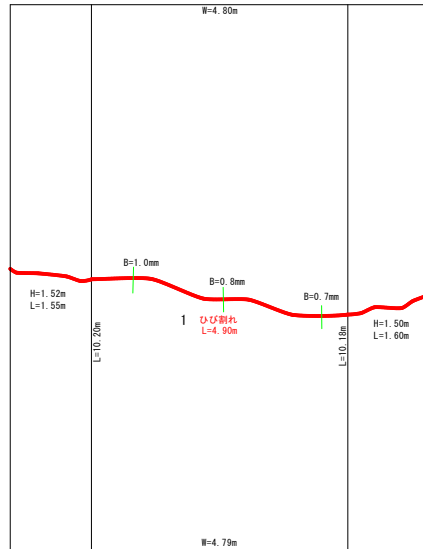


工事名	R1阿土 今津坂野海岸(今津地区) 阿南・那賀川 海岸整備工事		
路線名等	今津坂野海岸(今津地区)		
工事箇所	阿南市那賀川町江野島		
図面名	標準断面図(胸壁工)		
縮尺	図示	図面番号	3 / 6
会社名			
発注者	徳島県 南部総合農林局 農土整備部<阿南庁舎>		

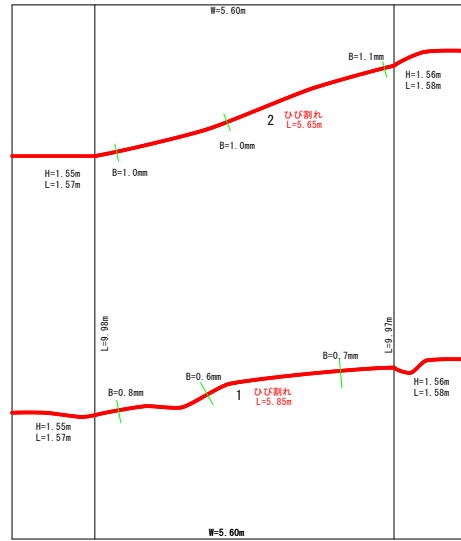
# 展開図(1) S=1:50

## 4号大型突堤 ひび割れ補修工

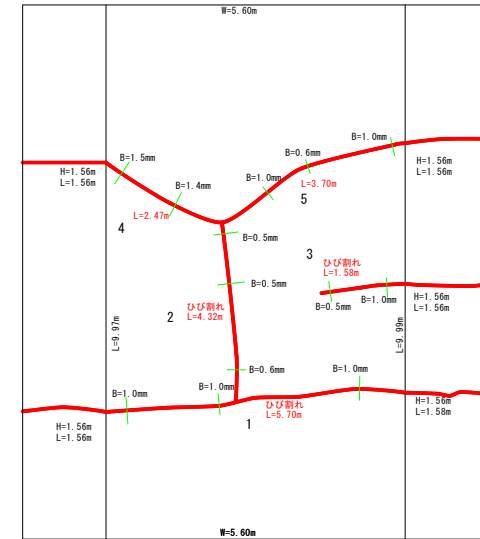
9ブロック





12ブロック



13ブロック

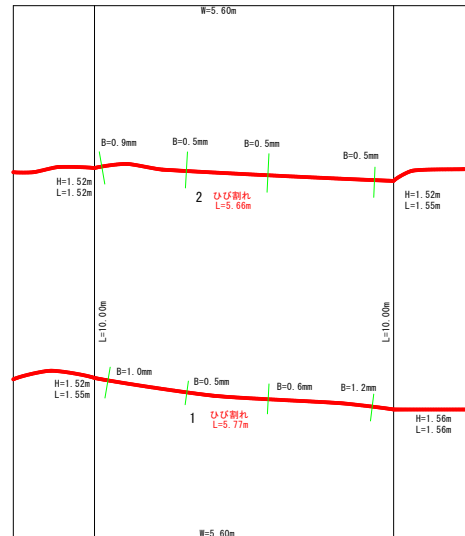


変状調査位置図

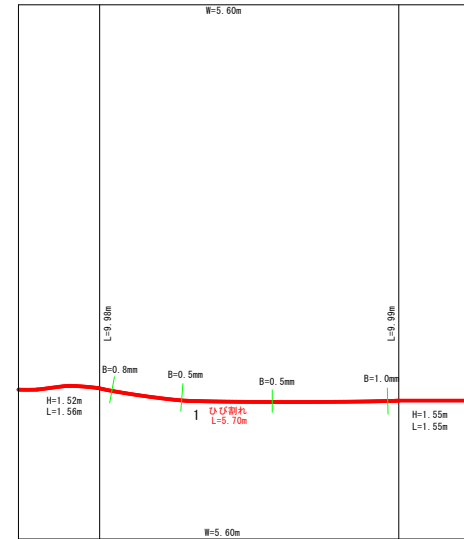


縦横斜壁之ローブ

14ブロック



15ブロック

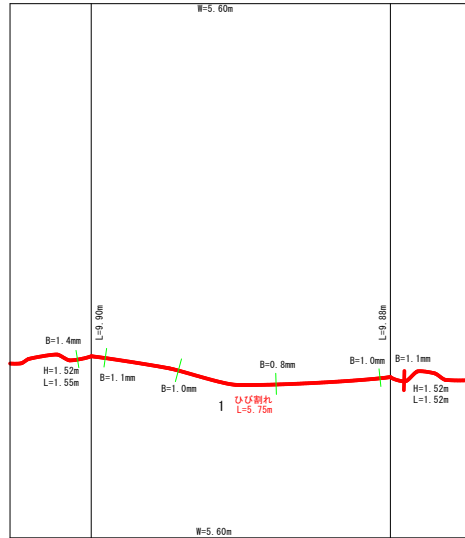


工事名	R1阿土、今津坂野海岸(今津地区)		
路線名等	阿南・那賀川 海岸整備工事		
工事箇所	阿南市那賀川町江野島		
図面名	展開図(1)		
縮尺	1:50	図面番号	4 / 6
会社名			
発注者	徳島県 南部総合振興局 橋土整備部<阿南庁舎>		

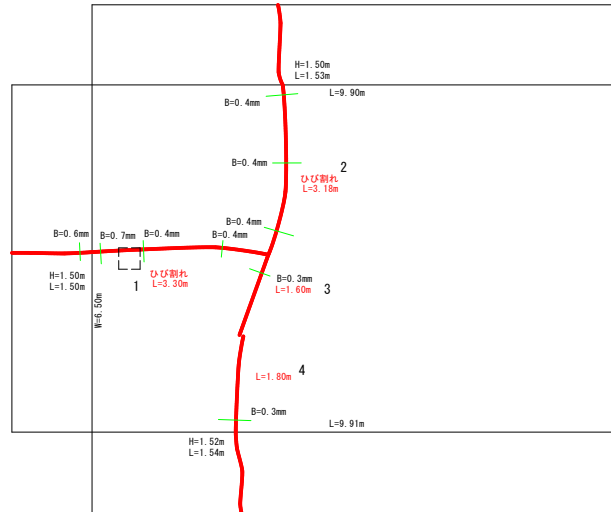
# 展開図(2) S=1:50

## 4号大型突堤 ひび割れ補修工

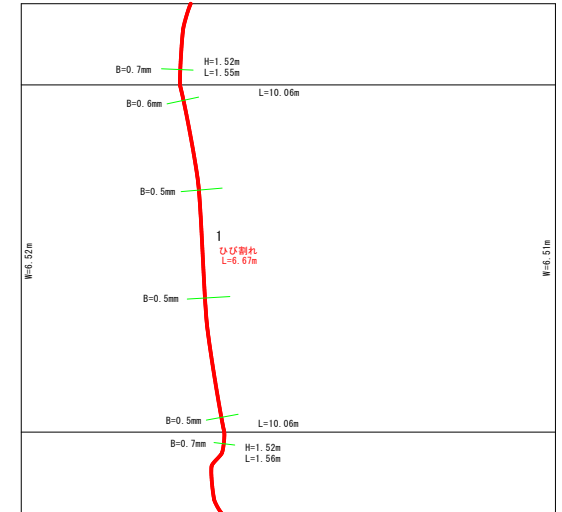
16ブロック





17ブロック



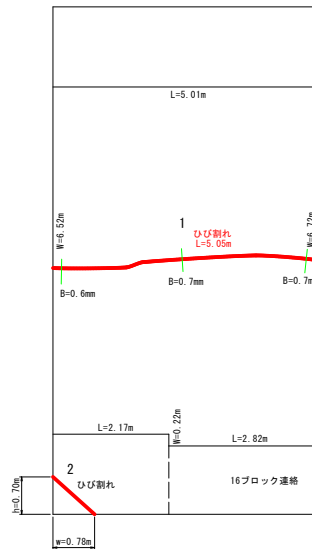
18ブロック



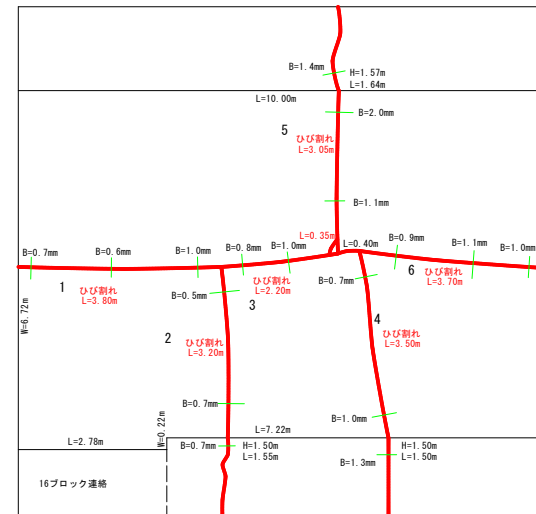
変状調査位置図



23ブロック



24ブロック

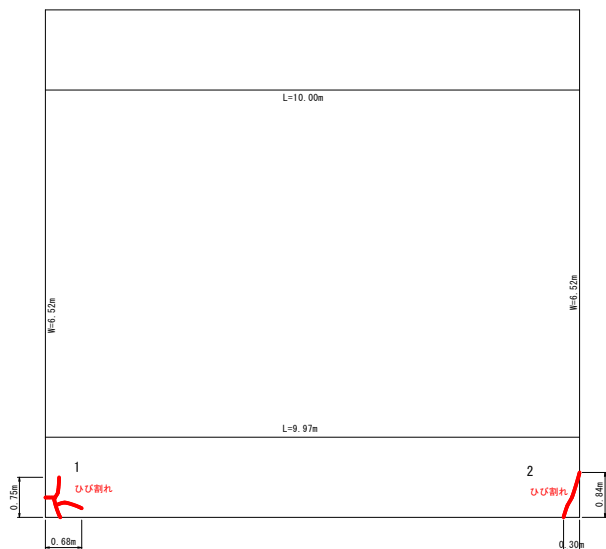


工事名	R1阿土 今津坂野海岸(今津地区) 阿南・那賀川 海岸整備工事		
路線名等	今津坂野海岸(今津地区)		
工事箇所	阿南市那賀川町江野島		
図面名	展開図(2)		
縮尺	1:50	図面番号	5 / 6
会社名			
発注者	徳島県 南部総合振興局 農土整備部<阿南庁舎>		

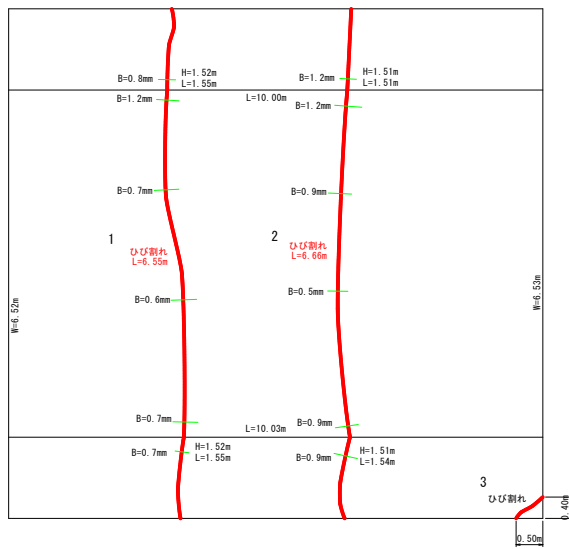
# 展開図(3) S=1:50

## 4号大型突堤 ひび割れ補修工

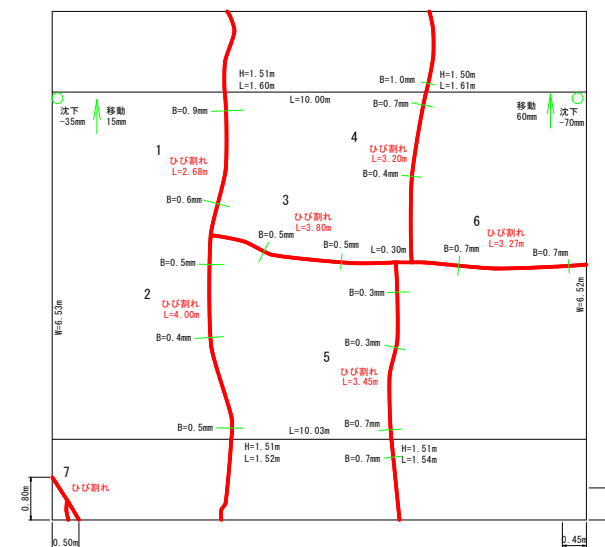
25ブロック




26ブロック



27ブロック

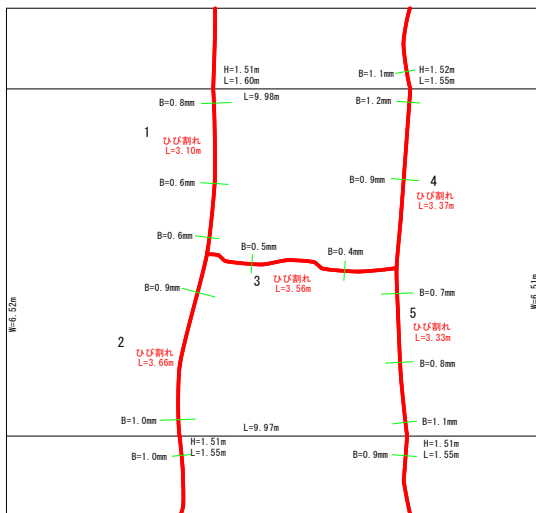


変状調査位置図

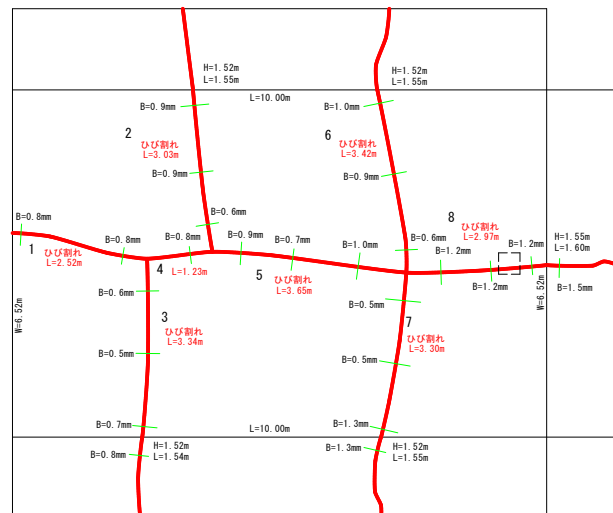


縦横斜壁スロープ

28ブロック



29ブロック



工事名	R1阿土 今津坂野海岸(今津地区)		
路線名等	阿南・那賀川 海岸整備工事		
工事箇所	阿南市那賀川町江野島		
図面名	展開図(3)		
縮尺	1:50	図面番号	6 / 6
会社名			
発注者	桜島興 阿南総合民局 農土整備部<阿南庁舎>		